



GUBERNUR BALI

PERATURAN GUBERNUR BALI

NOMOR 55 TAHUN 2007

TENTANG

LOKASI PEMBANGUNAN BANGUNAN MENARA PENERIMA  
DAN/ATAU PEMANCAR TELEKOMUNIKASI

DENGAN RAHMAT TUHAN YANG MAHA ESA

GUBERNUR BALI,

Menimbang : bahwa untuk melaksanakan ketentuan Pasal 20 ayat (1) huruf e angka 4 Peraturan Daerah Provinsi Bali Nomor 3 Tahun 2005 tentang Rencana Tata Ruang Wilayah Provinsi Bali perlu menetapkan Peraturan Gubernur tentang Lokasi Pembangunan Bangunan Menara Penerima dan/atau Pemancar Telekomunikasi;

- Mengingat :
1. Undang-Undang Nomor 64 Tahun 1958 tentang Pembentukan Daerah-daerah Tingkat I Bali, Nusa Tenggara Barat dan Nusa Tenggara Timur (Lembaran Negara Republik Indonesia Tahun 1958 Nomor 115, Tambahan Lembaran Negara Republik Indonesia Nomor 1649);
  2. Undang-Undang Nomor 15 Tahun 1992 tentang Penerbangan (Lembaran Negara Republik Indonesia Tahun 1992 Nomor 53, Tambahan Lembaran Negara Republik Indonesia Nomor 3481);
  3. Undang-Undang Nomor 23 Tahun 1997 tentang Pengelolaan Lingkungan Hidup (Lembaran Negara Republik Indonesia Tahun 1997 Nomor 68, Tambahan Lembaran Negara Republik Indonesia Nomor 3699);
  4. Undang-Undang Nomor 36 Tahun 1999 tentang Telekomunikasi (Lembaran Negara Republik Indonesia Tahun 1999 Nomor 154, Tambahan Lembaran Negara Republik Indonesia Nomor 3881);
  5. Undang-Undang Nomor 10 Tahun 2004 tentang Pembentukan Peraturan Perundang-Undangan (Lembaran Negara Republik Indonesia Tahun 2004 Nomor 53, Tambahan Lembaran Negara Republik Indonesia Nomor 4389);

6. Undang-Undang Nomor 32 Tahun 2004 tentang Pemerintahan Daerah (Lembaran Negara Tahun 2004 Nomor 128, Tambahan Lembaran Negara Republik Indonesia Nomor 4437, sebagaimana telah diubah dengan Undang-Undang Nomor 8 Tahun 2005 tentang Penetapan Peraturan Pemerintah Pengganti Undang-Undang Nomor 3 Tahun 2004 tentang Perubahan Undang-Undang Nomor 32 Tahun 2004 tentang Perubahan Pemerintah Daerah Menjadi Undang-Undang (Lembaran Negara Republik Indonesia Tahun 2005 Nomor 108, Tambahan Lembaran Negara Republik Indonesia Nomor 4548);
7. Peraturan Pemerintah Nomor 53 Tahun 2000 tentang Penggunaan Spektrum Frekuensi Radio dan Orbit Satelit (Lembaran Negara Republik Indonesia Tahun 2000 Nomor 108, Tambahan Lembaran Negara Republik Indonesia Tahun 2000 Nomor 3981);
8. Peraturan Pemerintah Nomor 52 Tahun 2000 tentang Penyelenggaraan Telekomunikasi (Lembaran Negara Republik Indonesia Tahun 2000 Nomor 107, Tambahan Lembaran Negara Republik Indonesia Nomor 3980);
9. Peraturan Pemerintah Nomor 3 Tahun 2001 tentang Keamanan dan Keselamatan Penerbangan (Lembaran Negara Republik Indonesia Tahun 2001 Nomor 9, Tambahan Lembaran Negara Republik Indonesia Nomor 4075);
10. Peraturan Pemerintah Nomor 70 Tahun 2001 tentang Kebandarudaraan (Lembaran Negara Republik Indonesia Tahun 2001 Nomor 128, Tambahan Lembaran Negara Republik Indonesia Nomor 4146);
11. Peraturan Daerah Provinsi Bali Nomor 3 Tahun 2005 tentang Rencana Tata Ruang Wilayah Provinsi Bali (Lembaran Daerah Provinsi Bali Tahun 2005 Nomor 7, Tambahan Lembaran Daerah Provinsi Bali Nomor 5);
12. Peraturan Daerah Provinsi Bali Nomor 5 Tahun 2005 tentang Persyaratan Arsitektur Bangunan Gedung (Lembaran Daerah Provinsi Bali Tahun 2005 Nomor 5, Tambahan Lembaran Daerah Provinsi Bali 4).

MEMUTUSKAN:

Menetapkan : PERATURAN GUBERNUR TENTANG LOKASI PEMBANGUNAN BANGUNAN MENARA PENERIMA DAN/ATAU PEMANCAR TELEKOMUNIKASI.

## BAB I

### KETENTUAN UMUM

#### Pasal 1

Dalam Peraturan Gubernur ini yang dimaksud dengan :

1. Menara penerima dan/atau pemancar telekomunikasi selanjutnya disebut menara adalah seperangkat konstruksi bangunan yang didesain/diberituk untuk mampu mendukung dengan aman kelengkapan perangkat telekomunikasi.
2. Sebaran titik lokasi adalah koordinat lokasi menara yang menggambarkan penempatan masing-masing menara di 9 (sembilan) Kabupaten/Kota se-Bali.
3. Syarat teknis adalah persyaratan yang harus dipenuhi dalam pembangunan menara telekomunikasi sesuai Standar Nasional Indonesia (SNI) yang berlaku.
4. Menara kamuflase adalah penyesuaian desain bentuk dan ketinggian menara yang diselaraskan dengan lingkungan tempat menara tersebut berada.
5. Kawasan Keselamatan Operasi Penerbangan adalah wilayah daratan dan/atau perairan dan ruang udara disekitar bandar udara yang dipergunakan untuk kegiatan operasi penerbangan dalam rangka menjamin keselamatan penerbangan.

## BAB II

### LOKASI

#### Pasal 2.

- (1) Menara harus dibangun sesuai dengan sebaran titik-titik lokasi pembangunan bangunan menara.
- (2) Sebaran titik-titik lokasi pembangunan bangunan menara sebagaimana dimaksud pada ayat (1) tercantum dalam Lampiran yang tidak terpisahkan dari Peraturan Gubernur ini.

## BAB III

### BANGUNAN

#### Pasal 3

- (1) Menara harus memenuhi syarat teknis konstruksi untuk memberikan rasa aman.

- (2) Syarat teknis konstruksi sebagaimana dimaksud pada ayat (1) meliputi kuat dan stabil untuk menerima pembebanan yang diakibatkan oleh berat sendiri dan beban luar antara lain peralatan, angin, gempa dan pergerakan tanah.

#### Pasal 4

- (1) Menara harus memenuhi syarat teknis untuk menjamin keselamatan lingkungan.
- (2) Syarat teknis sebagaimana dimaksud pada ayat (1) mencakup:
  - a. pemberian perlindungan dalam bentuk asuransi terhadap penduduk disekitarnya dalam radius setinggi menara; dan
  - b. pemberian ganti rugi terhadap penduduk yang tertimpa musibah akibat dari keberadaan menara.

#### Pasal 5

- (1) Menara harus memenuhi syarat teknis jarak agar tidak mengganggu rasa kesucian wujud-wujud kegiatan dan benda sakral yang ada disekitarnya.
- (2) Syarat teknis jarak sebagaimana dimaksud pada ayat (1) paling sedikit 250 meter dari tempat suci.

#### Pasal 6

- (1) Bangunan menara pada kawasan yang bersifat khusus dapat menggunakan menara kamuflase/Micro Cell/Piko Cell.
- (2) Sifat khusus kawasan sebagaimana dimaksud pada ayat (1) mencakup:
  - a. lokasi terlarang seperti bandara dan pelabuhan;
  - b. tempat ibadah; dan
  - c. obyek wisata.

#### Pasal 7

- (1) Bangunan menara pada kawasan keselamatan operasi penerbangan harus memenuhi syarat keselamatan penerbangan.
- (2) Pembangunan bangunan menara sebagaimana dimaksud pada ayat (1) harus mendapat rekomendasi Gubernur.
- (3) Rekomendasi sebagaimana dimaksud pada ayat (2) sesuai dengan peraturan perundang-undangan yang berlaku.

BAB IV

KETENTUAN PERALIHAN

Pasal 8

- (1) Menara yang telah ada tetap dapat digunakan sampai dengan masa berlaku ijin yang dimiliki atau selambat-lambatnya 2 (dua) tahun setelah Peraturan Gubernur ini diundangkan.
- (2) Untuk keamanan dan keindahan maka menara yang tidak dipergunakan/difungsikan, harus segera di bongkar oleh pemiliknya.
- (3) Apabila dalam waktu 1 (satu) tahun tidak dilakukan pembongkaran sebagaimana dimaksud pada ayat (2), Pemerintah Daerah Kabupaten/Kota pemberi ijin dapat melakukan pembongkaran sesuai peraturan perundang-undangan yang berlaku.

BAB V

KETENTUAN PENUTUP


Pasal 9

Peraturan Gubernur ini mulai berlaku pada tanggal diundangkan.

Agar setiap orang mengetahuinya, memerintahkan pengundangan Peraturan Gubernur ini dengan penempatannya dalam Berita Daerah Provinsi Bali.

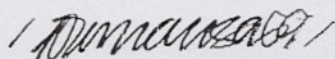
Ditetapkan di Denpasar  
pada tanggal 17 Desember 2007

GUBERNUR BALI,

  
DEWA BERATHA

Diundangkan di Denpasar  
pada tanggal 17 Desember 2007

SEKRETARIS DAERAH PROVINSI BALI,



I NYOMAN YASA

## LAMPIRAN

## PERATURAN GUBERNUR BALI

TANGGAL 17 DESEMBER NOMOR 55 TAHUN 2007

## TENTANG

LOKASI PEMBANGUNAN BANGUNAN MENARA PENERIMA  
DAN/ATAU PEMANCAR TELEKOMUNIKASI

Lokasi Pembangunan Menara Penerima dan/atau Pemancar Telekomunikasi

## a. Kabupaten Jembrana.

No.	Kode Menara	Alamat	Koordinat		Altitude
			Longitude	Latitude	
1	2	3	4	5	6
1	N12	Jl. Kalimutu Gg IU14 Negara	114,62467	-8,38022	44
2	N13	Jl. Tuwed Jembrana	114,54497	-8,32994	44
3	N15	Melaya Jembrana	114,49978	-8,27053	40
4	N17	Klatakan Jembrana	114,46133	-8,23539	27
5	N2	Depan SMA 1 Pekutatan Jembrana	114,82328	-8,41581	75
6	N20	Jl. Duyung Jembrana	114,43378	-8,17081	28
7	N22	Gilimanuk Sebelah Terminal Jembrana	114,43528	-8,16822	25
8	N24	Desa Banyubiru, Kec. Negara	114,57483	-8,35015	32
9	N26	Desa Ekasari Kec Melaya Jembrana	114,53551	-8,25938	77
10	N27	Desa Wanasari Kec Melaya Jembrana	114,53926	-8,28342	53
11	N28	Desa Berangbang Kec negara Jembrana	114,60698	-8,31499	108
12	N29	Desa Asahduren Kec Pekutatan Jembrana	114,85983	-8,39408	332
13	N35	Desa Pohsanten Kec Mendoyo Jembrana	114,67485	-8,37009	27
14	N38	New Rambut Siwi	114,77443	-8,40166	42
15	N40	Desa Gumbrih Kec Pekutatan Jembrana	114,87682	-8,44241	30
16	N41	Desa Pengeragoan Kec Pekutatan Jembrana	114,90801	-8,46143	28
17	N5	Desa Penyaringan Kec Mendoyo Jembrana	114,70903	-8,38775	30
18	N7	Per.gambengan Jembrana	114,58828	-8,39167	37
19	N9	Baler Bale Agung Negara	114,62158	-8,3565	42
20	Nbaru1	Desa Belimbing sari Kec Melaya Jembrana	114,51706	-8,23723	86
21	Nbaru2	Desa Tukadaya Kec Melaya Jembrana	114,55309	-8,26245	140
22	Nbaru3	Desa Manistutu Kec Melaya Jembrana	114,59609	-8,28687	199
23	Nbaru4	Desa Pohsanten Kec Mendoyo Jembrana	114,69066	-8,32097	173
24	Nbaru5	Desa Penyaringan Kec Mendoyo Jembrana	114,72535	-8,33569	201
25	Nbaru6	Desa Pegung Kec Mendoyo Jembrana	114,69887	-8,34444	123

## b. Kabupaten Tabanan.

No.	Kode Menara	Alamat	Koordinat		Altitude
			Longitude	Latitude	
1	2	3	4	5	6
1	T10	Jl. Mawar Gg.III Tabanan	115,12556	-8,54639	36
2	T13	Jl. Gelatik STO Telkom Tbn	115,12464	-8,53814	136
1	T15	Kinijani FM Tabanan	115,09917	-8,52389	150 m
2	T16	Jl. Yudistira No.2 Br. Megati Kelod Kec.	115,05706	-8,49897	190 m
3	T15	Kinijani FM Tabanan	115,09917	-8,52389	150 m

1	2	3	4	5	6
4	T16	Jl. Yudistira No.2 Br. Megati Kelod Kec.S.Madeg	115,05706	-8,49897	190 r
5	T18	Soka - Antosari Tabanan	115,00778	-8,52475	206 r
6	T2	Depan Terminal Tanah Lot Tabanan	115,08975	-8,61708	46 r
7	T21	DS Kukub Tabanan	115,03414	-8,42403	144 r
8	T22	Luwus baturiti Tabanan	115,02825	-8,38658	559 r
9	T24	STO Telkom Baturiti Tbn	115,18656	-8,33067	396 r
10	T25	Bukit Bedugul Tabanan	115,16353	-8,28503	1290 r
11	T26	Bukit Bedugul Tabanan	115,16417	-8,28361	1283 r
12	T3	BNR Tabanan	115,09442	-8,61928	43 r
13	T4	Jl. Tanah Lot Timur BNR	115,09611	-8,61361	43 r
14	T6	Jl. Tanah Lot , Beraban	115,10203	-8,60544	57 r
15	T7	Jl. Kecubung Kediri	115,13919	-8,56222	120 r
16	T9	Jl. Werkudara III No. 8 Tabanan	115,12853	-8,54358	138 r
17	TB6	Desa Lalanglinggah Kec Selemadeg Tabanan	114,94109	-8,4809	32
18	TB9	Desa Lalanglinggah Kec Selemadeg Tabanan	114,92197	-8,46943	27
19	TB11	Nyitdah, Kediri	115,11111	-8,57945	80
20	TB12	Pandak Gede	115,11854	-8,59323	77
21	TB15	Kediri	115,13956	-8,55092	126
22	TB16	Br. Wani Kerambitan Tabanan	115,07792	-8,55051	70
23	TB18	Baturiti Kerambitan	115,08382	-8,52102	144
24	TB19	Daja Peken Timpag Kerambitan	115,09341	-8,48921	189
25	TB21	Desa Dajan Peken Kec Tabanan Kab Tabanan	115,12412	-8,53613	142
26	TB22	Wanasari Tabanan (Areal Persawahan)	115,13478	-8,49281	219
27	TB24	Wanasari Tabanan (Areal Tegalan)	115,13567	-8,47949	247
28	TB25	Kota Penebel	115,14562	-8,422	405
29	TB26	Penatahan Penebel, Dekat perumahan	115,12705	-8,43743	353
30	TB27	Wongaya Gede Penebel	115,1096	-8,38591	691
31	TB28	Wongaya Gede Penebel (di Perkebunan)	115,10889	-8,38637	685
32	TB29	Ds. Tegal Linggah Rejasa Penebel	115,1206	-8,4418	353
33	TB30	Desa Antap Kec Selemadeg Tabanan	115,01314	-8,5176	94
34	TB32	Desa Lalanglinggah Kec Selemadeg Tabanan	114,96568	-8,49508	51
35	TB35	Desa Dauhpeken Kec Tabanan Kab Tabanan	115,11232	-8,54021	125
36	TB36	Baturiti	115,18896	-8,34037	814
37	TB37	Luwus	115,1953	-8,38638	577
38	TB38	Perean, Barat Jalan	115,19943	-8,41945	469
39	TB41	Desa Antasari, Kec Bajra Tabanan	115,01971	-8,49425	168
40	TB42	Jln. Denpasar Pupuan	115,02089	-8,48757	188
41	TB44	Jln. Denpasar Pupuan	115,03723	-8,40442	784
42	TB40	Jln. Denpasar Pupuan	115,02686	-8,32259	784
43	TB46	Jln. Denpasar Pupuan ( Batungsel) Br Batungsel K	115,03294	-8,35043	818
44	TB49	Jln. Denpasar Pupuan ( Pupuan )	115,0026	-8,31411	667
45	TB51	Desa Antap Kec Selemadeg Tabanan	114,99693	-8,52868	37
46	TB53	Desa Ar, tap Kec Selemadeg Tabanan	114,97726	-8,50924	41
47	TB61	Pertigaan Antosari, Bajra	115,02719	-8,49704	167
48	TB62	Dusun desa anyar Langlang Linggah Selemadeg	114,97427	-8,4825	17
49	TB63	Puncak Bukit Rangda Selemadeg	114,95549	-8,44912	57
50	TB64	Pasar Senganan Penebel	115,15981	-8,37115	61
51	TB65	Br. Basa Marga	115,16975	-8,47565	28
52	TB67	Jl. SMK Blayu Marga	115,16759	-8,51308	19
53	TBbaru1	Desa Munduk Temu, Kec. Pupuan	114,958354	-8,38282	57
54	TBbaru2	Desa Gunung Salak, Kec. Selemadeg	115,068624	-8,434977	

Kabupaten Buleleng.

No	Kode Menara	Alamat	Koordinat		Altitude
			Longitude	Latitude	
1	2	3	4	5	6
1	S10	Bukit Gitgit Buleleng	115,14578	-8,23644	1430
2	S12	Gitgit Waterfall Buleleng	115,13889	-8,19239	616
3	S16	Lovina -Buleleng	115,00617	-8,17272	34
4	S18	Telkom Lovina Buleleng	115,03178	-8,15769	31
5	S22	Telkom Singaraja Jl. Letkol Wisnu	115,09203	-8,11236	48
6	S29	Tamblang Buleleng	115,21892	-8,1265	66
7	S34	Bon Dalem Buleleng	115,31344	-8,11342	41
8	S35	Busung Biiu Buleleng	114,97153	-8,25997	321
9	S6	Grogak Buleleng	114,80228	-8,19089	36
10	S7	Celukan Bawang Buleleng	114,86089	-8,20028	25
11	SG Telkom	Desa Pengastualan Kec Seririt Buleleng	114,93225	-8,18474	
12	SG14	Sukasada, Singaraja-Dps	115,10511	-8,14581	136
13	SG2	Jln. Raya Singaraja Gilimanuk	114,58007	-8,14026	36
14	SG20	Desa Les	115,37214	-8,1362	61
15	SG22	Desa Tembok	115,43963	-8,15962	42
16	SG23	Desa Bukit Kec Kubutambahan Buleleng	115,21822	-8,07881	14
17	SG25	Kubutambahan Buleleng	115,17297	-8,07862	29
18	SG27	Sawan, Singaraja	115,12719	-8,09159	
19	SG3	Jln. Raya Denpasar Gilimanuk	114,63412	-8,14883	
20	SG36	Desa Tukad Mungga Kec Buleleng	115,05784	-8,14457	
21	SG32	Desa Banyuatis Kec Banjar Buleleng	115,02863	-8,26159	
22	SG33	Desa Munduk Kec Banjar Buleleng	115,08517	-8,2631	
23	SGBaru4	Desa Pedawa Kec Banjar Buleleng	115,02153	-8,2224	
24	SG35	Desa Banjartegehe Kec Banjar Buleleng	114,97153	-8,20481	
25	SG5	Jln. Raya Denpasar Gilimanuk (Pr. Pulaki)	114,68533	-8,14571	19
26	SG7	Jln. Singaraja Gilimanuk (Gondol)	114,72949	-8,1642	31
27	SG30	Desa Sepang Kec Busungbiu Buleleng	114,92707	-8,34782	38
28	SGBaru2	Desa Pucaksari Kec Busungbiu	114,95162	-8,29383	
29	SG6	Pulaki	114,68308	-8,14558	
30	SGBaru1	Jl. Raya Gilimanuk Singaraja, Desa Sumberkelampayan	114,5095	-8,16597	
31	SGBaru3	Jl. Desa Pacung Kec Tejakula Buleleng	115,26696	-8,09071	

d. Kabupaten Karangasem.

No.	Kode Menara	Alamat	Koordinat		Altitude
			Longitude	Latitude	
1	2	3	4	5	6
1	A11	Ds Pempatan Rendang Karangasem	115,4175	-8,38319	718
2	A13	Kantor Telkom Karangasem	115,61294	-8,44047	120
3	A16	Tulamben Kubu Karangasem	115,5945	-8,27992	40
4	A6	Bukit Bugbug Candidasa Karangasem	115,58122	-8,51267	
5	A7	Jl. Raya Subagan Karangasem	115,60385	-8,45993	137
6	A9	Ds Saban Rendang Karangasem	115,40008	-8,47447	433
7	AB1	SDN 2 Sinduwati, Sidemen	115,45097	-8,45953	391
8	AB5	Selat Karangasem	115,47512	-8,43442	544
9	AB9	Rendang, Belakang SDN 1 Rendang	115,41997	-8,42718	552
10	AA17	Padangbai Pelabuhan	115,50577	-8,53432	34
11	AA18	Padangbai Pelabuhan	115,50483	-8,5291	24
12	AA14	Buitan Karangasem	115,53577	-8,49808	24



1	2	3	4	5	6
13	AA10	Jl Pasih Kelon	115,59456	-8,49643	46
14	AA16	Manggis New	115,50707	-8,49973	41
15	AA1	Desa Tianyar Karangasem	115,49889	-8,19966	43
16	AA2	Desa Sukadana Karangasem	115,54273	-8,2264	42
17	AA4	Kubu	115,57075	-8,25355	56
18	AA6	Culik, Abang	115,61355	-8,34105	74
19	AA7	Buda Keling	115,58644	-8,40168	351
20	AB11	Amed	115,675	-8,34623	
21	ABi2	Telaga	115,53	-8,44772	
22	ABaru1	Seraya	115,657	-8,42568	
23	ABaru2	Sebudi	115,495	-8,38545	

e. Kabupaten Bangli.

No.	Kode Menara	Alamat	Koordinat		Altitude
			Longitude	Latitude	
1	2	3	4	5	6
1	BL1	Bukit Penulisan Kintamani Bangli	115,36722	-8,20583	1730
2	BL5	Jl. Ngurah Rai Bangli Kantor telkom	115,35278	-8,45806	435
3	BL9	Penginyakan Kintamani Bangli	115,25822	-8,17314	1073
4	BLB10	Bukit Penulisan Kintamani Bangli, di Tower TVRI	115,32584	-8,20794	1716
5	BLB11	Desa Katung Bangli	115,297	-8,3203	995
6	BLB12	Tembuku (rekomendasi Rencana)	115,38373	-8,45157	446
7	BLB14	Fenelokan Bangli (Rekomendasi Tower Bersama)	115,36552	-8,28389	1333
8	BLB15	Kayuamba, Susut Bangli	115,3455	-8,36011	883
9	BLB1	Utara Taman Bali Bangli, Jalan Merdeka (New)	115,34985	-8,48518	337
10	BLB4	Cempaga, Bangli Utara Jalan diatas Bukit ±500 Me	115,35592	-8,43875	508
11	BLB7	Kantor, Telkom STO Kintamani	115,34615	-8,27246	1347
12	BLBaru1	Kayubihi, Kec Bangli	115,365298	-8,385251	

f. Kabupaten Klungkung.

No.	Kode Menara	Alamat	Koordinat		Altitude
			Longitude	Latitude	
1	2	3	4	5	6
1	KB1	Gelgel, Klungkung (Rekomendasi)	115,40171	-8,55149	105
2	KB3	Selatan Bukit Jambul Klungkung (Dekat Pura)	115,40087	-8,49229	261
3	KB4	Kantor Telkom Klungkung	115,40335	-8,52572	158
4	KB5	Sema Agung Banjarangkan, Tusan (Rekomendasi)	115,3765	-8,54405	101
5	KK3	Kusamba, Br Anyar	115,45012	-8,56312	15
6	KK4	Jl Baladewa Klungkung	115,40546	-8,53954	85
7	KB8	Nusa Lembongan	115,449	-8,68048	
8	KB9	Nusa Penida	115,55281	-8,68697	
9	KBaru1	Dawan	115,4435	-8,53849	
10	KBaru2	Timuhun, Banjarangkan	115,377612	-8,487994	

g. Kabupaten Gianyar.

No.	Kode Menara	Alamat	Koordinat		Altitude
			Longitude	Latitude	
1	2	3	4	5	6
1	G2	Dusun Semaon, Desa Pulu Payangan Gianyar	115,245	-8,40861	526
2	G3	Pasar Blah Batuh, Gianyar	115,29833	-8,56556	

1	2	3	4	5	6
3	G4	Jl. Raya Celuk Buruan Kutri Gianyar	115,30833	-8,53833	
4	G6	Jl. Patih Jelantik Gianyar	115,3275	-8,51833	127
5	G8	Jl. Dalem Samprongan Samplangan, Gianyar	115,345	-8,53917	46
6	G9	Jl. Raya Batubulan Gianyar	115,26056	-8,62972	
7	G12	Jl. SMK I Br Biya Ds Celuk, Gianyar	115,27444	-8,605	97
8	G13	Sukawati Br. Camenggawon Blk SD 2 Celuk Gianyar	115,27583	-8,60278	50
9	G16	Jl. Alas Arum Ds. Geria Ciwa, Batuan Gianyar	115,27722	-8,5825	
10	G17	Jl. Raya Mas Ubud Gianyar	115,27083	-8,54667	
11	G19	Br. Tegeh Kauh peliatan Ubud, Gianyar	115,26556	-8,5233	211
12	G21	Jl. Raya Andong Ubud Gianyar	115,27083	-8,5075	
13	G22	Jl. Gotama Ubud Gianyar	115,26278	-8,51194	
14	G25	Br Bs Ambu Manukaya Tampaksiring Gianyar	115,31861	-8,4175	
15	GB01	Ketewel	115,2921	-8,62745	30
16	GB03	Jl IB Mantra Menuju Tulikup	115,36775	-8,56844	35
17	GB04	Jl. Nangka Gianyar	115,32707	-8,53679	141
18	GB08	Tegalalang ( Dekat Pura Dalem)	115,28142	-8,44405	439
19	GB11	Jl. G. iya Sari Manuaba, Tegalalang	115,28016	-8,48147	320
20	GB12	Peliatan Ubud	115,27242	-8,52742	188
21	GB14	Payangan Gianyar	115,2719	-8,36128	75
22	GB15	Payangan Ubud	115,25035	-8,47534	328
23	GB17	Kedewatan Ubud	115,24536	-8,49844	26
24	GB19	Kedewatan Ubud	115,24297	-8,50348	24
25	GB20	Kantor Telkom Gianyar	115,32345	-8,54329	13
26	GB25	Keramas, Gianyar	115,32613	-8,57752	7
27	GB27	Silungan Ubud Gianyar	115,26282	-8,5605	13
28	GB28	Jasan Tegalalang, Gianyar	115,30116	-8,38464	64
29	GBBaru1	Apun Tegalalang, Gianyar	115,324	-8,33031	97
30	GB31	TegalSuci Tegalalang, Gianyar	115,31353	-8,35123	85

ii. Kabupaten Badung.

No.	Kode Menara	Alamat	Koordinat		Altitud
			Longitude	Latitude	
1	2	3	4	5	6
1	B1	Jl. Uluwatu Badung	115,15	-8,78333	
2	B2	Jl. Raya Uluwatu Puri Gading, Jimbaran Badung	115,15	-8,8	1
3	B5	Ungasan (New)	115,15155	-8,81785	1
4	B6	Jl. Raya Hotel Bali Cliff Pecatu, Badung	115,16694	-8,84194	1
5	B7	Sta Pancar Ulang SCTV Bkt Ungasan, Badung	115,18333	-8,8	1
6	B8	Depan STP Bukit, Jl. Melati Desa Kampial Badung	115,19528	-8,81194	
7	B10	Kompleks BTDC Nusa Dua Badung	115,22694	-8,80278	
8	B11	BTDC dekat tragia Nusa Dua Badung	115,23333	-8,8	
9	B13	Jl Pratama Tanjung Benoa Gang Walaka, Badung	115,22342	-8,78339	
10	B15	Jl. Pratama Tanjung bdg	115,22019	-8,77083	
11	B17	Jl. Bypass Nusa Dua Bdg	115,20894	-8,78781	
12	B18	Jl. Bypass Nusa Dua Bdg	115,1905	-8,78522	
13	B20	Simpang Siur Kuta bdg	115,18006	-8,72375	
14	B26	Ritz Carlton Jimbaran, Jl. Raya Uluwatu bdg	115,16389	-8,78333	
15	B29	Jimbaran Yantel Bdg	115,17425	-8,76711	
16	B32	Kian Kubu Alit, Jl. Segara Mardu Gg Ratna, Tuban b	115,17806	-8,75444	

1	2	3	4	5	6
17	B34	Yantel Kuta bdg	115,1770	-8,73667	46
18	B35	Jl. Kubu Anyar 7 Kuta bdg	115,16872	-8,73617	38
19	B36	Jl. Kubu Anyar Kuta Badung	115,17006	-8,73175	44
20	B37	Hardrock Hotel Lt.II,kuta Badung	115,17111	-8,7225	
21	B40	Jl. Dyana Pura Seminyak Kuta badung	115,16644	-8,69083	26
22	B43	Jl. Nakula Seminyak Kuta Badung	115,172	-8,69631	25
23	B44	Jl. Bunut Sari Sandat Legian Kuta,Badung	115,1735	-8,70714	27
24	B45	Jl. Legian Kaja Kuta badung	115,16667	-8,7	38
25	B46	Jl. Patimura pelasa legian kuta Badung	115,16667	-8,71667	29
26	B49	STO Seminyak,Jl Raya Seminyak Bdg	115,16528	-8,67	45
27	B50	Ds Kampial Kuta Badung	115,13798	-8,78799	
28	B53	Br Agung Mambal Abian Semal,Badung	115,21825	-8,55133	158
29	B57	Jl. Raya Bongkasa Abiansemal,Badung	115,21275	-8,51011	
30	B58	Jl. Gadung Mengwi Badung	115,1825	-8,54972	
31	B61	Br.Loda Pura Mengwi	115,16992	-8,54961	
32	B64	Jl. Lukluk Darmasaba Bdg	115,18989	-8,583	
33	B65	Br. Tegehe Sempidi Bdg	115,18728	-8,605	
34	B67	Br. Uma Gurung,Dekat Pemkab Badung Bdg	115,17556	-8,60581	
35	B68	Jl. Padang Ljwih Dalung Bdg	115,17486	-8,62381	
36	B71	Perumahan Canggu Permai,Berawa Badung	115,14806	-8,65017	
37	B73	Sambung Mengwi Badung	115,187	-8,46333	80
38	B80	Jl. Dipitan SM/ Jl. Batu Bolong,Canggu Bdg	115,14639	-8,63833	
39	B81	Jl. Raya Pasar Mengwi Gede No. 193,Bdg	115,17139	-8,53306	
40	B82	Jl. Sari Dewi Seminyak Sebelah Timur Oberoi Badung	115,15889	-8,68886	41
41	BB3	Br. Jama Tibu Beneng Canggu	115,16535	-8,6228	87
42	BB4	Jl. Abianbase Gg Swadaya Kapal,Bdg	115,17975	-8,58348	123
43	BB5	Jl. Gegadong Kapal	115,17407	-8,57273	125
44	BB6	Mengwitani	115,1665	-8,56266	135
45	BB8	Jl. Tumbak Bayuh, Budung Mengwi,Bdg	115,14525	-8,61498	73
46	BB10	Jl. Padonan Canggu	115,15519	-8,64109	56
47	BB11	Mengwi	115,19055	-8,44831	390
48	BB12	Sambung Mengwi Badung	115,18323	-8,4727	308
49	BB13	Br. Binong Mengwi Badung	115,18473	-8,4925	264
50	BB15	Munggu, Yeh Penet	115,13029	-8,61368	49
51	BB17	Jln Raya Petang kaja	115,21906	-8,39071	525
52	BBBaru 1	Br. Pelaga Petang	115,22499	-8,29107	995
53	BB20	Jl. Raya Kerobokan 101 Badung	115,16994	-8,64728	
54	BB21	Jl. Beraban Kerobokan Br Taman Badung	115,16414	-8,67756	
55	BB24	Jl.Raya Tuban Gg. Mawar IX Kuta	115,17675	-8,73107	21
56	BB26	Jl. Raya Ngurah Rai (Karta Sura)	115,17891	-8,73576	21
57	BB32	GWK Badung	115,16082	-8,80823	112
58	BB33	Jl. Toyaning I Ungasan	115,14424	-8,82404	198
59	BB34	Jl. Uluwatu Pecatu	115,13855	-8,82833	205
60	BB35	Jl. Kutuh Mawar Pecatu	115,12948	-8,83159	203
61	BB37	Jl. Uluwatu Pecatu	115,1218	-8,83578	183
62	BB38	Jl. Uluwatu Pecatu	115,10923	-8,83832	158
63	BB39	Jl. Uluwatu Pecatu	115,09216	-8,82941	118
64	BB40	Jl. Balicif Unggasan	115,15948	-8,81782	166
65	BB43	SD 2 Kutuh Unggasan	115,185	-8,82548	145

W X

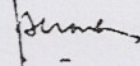
1	2	3	4	5	6
66	BB46	Bualu Nusa Dua	115,22003	-8,79797	16
67	BB47	Tanjung Benoa	115,21826	-8,75658	10
68	BB48	Tanjung Benoa	115,22605	-8,79333	8
69	BB49	Bualu Nusa Dua	115,21562	-8,80357	48
70	BB52	Dharmasabha	115,21635	-8,58727	117
71	BB55	Kedonganan	115,17141	-8,77617	20
72	BB57	Jimbaran	115,17282	-8,78812	28
73	BBBaru 2	Teknik Elektro, Fakultas Teknik, UNUD, Bukit Jimbaran	115,17719	-8,79631	
74	BBBaru 3	Petang	115,22357	-8,34007	

i. Kota Denpasar.

No.	Kode Menara	Alamat	Koordinat		Altitude
			Longitude	Latitude	
1	2	3	4	5	6
1	D11	Jl. Sanggaran Pegok Dps	115,21586	-8,71575	27
2	D14	Pandu Tanjung Bungkak (Sumerta Kelod) Dps	115,23806	-8,65944	43
3	D15	Jl. Dewi Maderi Tanjung Bungkak Dps	115,23639	-8,66529	37
4	D17	RR1 Jl. Hayam Wuruk Dps	115,24889	-8,656	58
5	D23	Jl. Buaji Gg. Tunjung Biru (Tegal Wangi Dps)	115,22222	-8,68989	33
6	D24	Jl. Gurita 6A Seseatan dps	115,21856	-8,70442	28
7	D27	Jl. Dukuh Tangkas Imam Bonjol Dps	115,19922	-8,70236	33
8	D32	Jl. Serangan Sanglah Dps	115,21225	-8,68064	40
9	D38	S90 M3 (satu tower dgn S80) Jl. Imam Bonjol 289	115,19126	-8,69086	42
10	D39	Jl. G. Lumut Br. Medui Denpasar	115,18194	-8,67944	33
11	D44	Jl. Puputan Kantor POMDAM Dps	115,22047	-8,66903	47
12	D5	Internationa' School Jl. Tegeh Agung Sanur	115,25611	-8,68333	
13	D50	Jl. Hang Tuah HBB Sanur Denpasar	115,26333	-8,67806	
14	D56	G. Agung Sebelah Lap. Buyung	115,19244	-8,65192	
15	D57	Jl. G. Subroto Barat Denpasar	115,19167	-8,63694	
16	D59	Jl. A. Yani Br Tag-Tag Ds Peguyangan Dps	115,20972	-8,62056	
17	D61	Jl. Gn Rinjani, Monang Maning Dps	115,19861	-8,66861	
18	D65	Jl. Tunjung Sari, Pd.Sambian, Denpasar	115,18194	-8,64306	
19	D7	Jl. Pugutan Sanur	115,26078	-8,68806	
20	D73	Kantor Telkom Ubung Dps	115,20583	-8,63444	
21	D80	Jl. Kebo Iwa Dps	115,18417	-8,62722	
22	D84	Jl. Kenyeri Dps	115,22975	-8,63808	
23	D35	Jl. G. Mas Perum Tegal Buah	115,1875	-8,66333	
24	D86	Jl. Raya Ubung (Blk Mesjid) dps	115,19836	-8,62744	
25	D9	Jl. Bypass Ngurah Rai 271 Sanur badung	115,25881	-8,69886	
26	DB3	Padang Sambian Denpasar	115,18358	-8,64892	
27	DB10 XL BASE	Jl. Sunset road Denpasar	115,18596	-8,71426	
28	DB13	Jl. Sedap Malam Kesiman	115,24203	-8,64898	47
29	DB18	Jl. Gandapura III	115,25409	-8,6432	42
30	DB19	Jl. Sekar Jepun No. 9 Tohpati	115,24749	-8,63417	50
31	DB21	Jl. Trengguli Depan GOR Tembau Dps	115,24023	-8,63178	54
32	DB22	Penatih Jl. Trengguli	115,24208	-8,62421	52
33	DB23	Br. Pelagan, Penatih	115,23591	-8,60547	80
34	DB24	Br. Anggabaya, Penatih	115,23278	-8,60028	88

1	2	3	4	5	6
35	DB31	Busung Yeh Kauh Gg. Padang III	115,20053	-8,65862	
36	DB35	Jl. Waturenggong Panjer Denpasar (3 Selter)	115,22461	-8,67938	
37	DB38	Sanur Jl. By Pass (Area Luas)	115,25869	-8,67609	
38	DR40	Jl. Pulau Kawe Pedungan	115,20544	-8,69207	
39	D342	Jl. Taman Pancing Gg. Menara	115,19508	-8,69554	
40	DB46	Jl. Tirtaning Sanur	115,25743	-8,70077	
41	DB47	Jl. Penyaringan Sanur Kauh	115,24889	-8,68906	
42	DB48	Jl. Tukad DOS	115,24363	-8,68385	
43	DB51	Jl. Pendidikan Sidakarya	115,22858	-8,70813	
44	D16	Jl. Akasia Dps	115,24333	-8,66111	
45	D28	Perum Kodam IX / Udayana Pemogan Dps	115,20389	-8,71083	
46	D29	Jl. Griya Anyar Depan pura Tanah Kilap Dps	115,18669	-8,71989	
47	D31	Jl. Serma Mede Pil 43 Sanglah Denpasar.	115,20806	-8,67611	
48	D34	Jl. Maluku Dps	115,21378	-8,6665	
49	D37	Jl. Teuku Umar 210 X Dps	115,20017	-8,68117	
50	D43	Jl. Tangkuban Perahu, Banjar tegal Buah Dps	115,18083	-8,66722	
51	D49	Jl. Kaliasem Dps	115,21875	-8,65564	
52	D70	Gg. Besakih, Ds Pemogan Denpasar	115,19611	-8,71861	
53	DB28	Jl. Nangka Utara, Gang Ganda	115,22302	-8,63088	
54	DB33	Pasar Burung Sanglah	115,21678	-8,67578	
55	DB39	Jl. Pulau Kawe No.40	115,20637	-8,68035	
56	DB53	PLN Control Center. Jl. Diponegoro Denpasar	115,21544	-8,65983	
57	DB66	Batas Dukuh Sari, Sesetan	115,21599	-8,69665	
58	DB67	Sesetan, Sidakarya	115,21707	-8,69356	
59	DBBaru1	Jl. Buana Mertasari, Denpasar	115,18947	-8,66111	
60	DBBaru2	Jl. Tukad Badung XXIII, Denpasar	115,24008	-8,69697	

GUBERNUR BALI,



DEWA BERATHA